

DU NORD AU SUD

LA CORSE EN 10 MOUILLAGES DE RÊVE

Avis aux plaisanciers ! Cet été, le rêve maritime que vous avez nourri tout au long d'un hiver interminable va devenir réalité. L'itinéraire 100 % mouillages, concocté par nos soins, vous conduira en Corse, de Saint-Florent à Bonifacio, pour un séjour en famille ou entre amis, déconnectés du tourbillon de la vie quotidienne, mais reconnectés aux décors naturels de l'île de Beauté.



Si vous aimez les mouillages forains, les paysages grandioses, les eaux turquoise et les villages typiques : cap sur la Corse !

La Corse regorge
de criques sauvages
aux eaux limpides.



mouillage 1

PLAGE DE FIUME SANTU

Brisez la glace avec la Corse dans ce premier mouillage qui lui ressemble. Vous y goûterez tout à la fois la douceur de ses eaux peu profondes bleu-vert, limpides, comme la sévérité du cap Corse qui obscurcit l'horizon de sa silhouette noire, de l'autre côté du golfe de Saint-Florent. Saint-Flor, pour ceux qui l'aiment, est à la fois un golfe et un village, difficile d'accès d'où que l'on vienne. Si une visite de Saint-Flor peut être agréable pour ses ruelles pavées, bordées de boutiques (certes un peu trop touristiques), les amateurs de voile et de mouillages forains risquent d'avoir plus envie de partir en courant que de s'asseoir à la terrasse d'un bistrot en été. Vous serez donc plus au calme ancré devant la plage de Fiume Santu, voisine discrète des plages du Lotu et de Saleccia, débordées par les navettes en provenance du village. Dans le delta du Monticellu, mouillés sous bonne garde de la tour et du phare de la Mortella, feu vert à occultations 4 secondes, vous serez bien protégés des vents de Sud à Nord-Ouest,



B. SAIGNAC

LE TRUC EN +

C'est sur la plage de Saleccia qu'ont été tournées en 1961 les scènes du débarquement dans le film *Le jour le plus long*.

vos ancre plantée dans du sable, du centre au Nord de l'anse, par 3 à 5 mètres d'eau. Venant de Saint-Florent, à 2,5 milles, l'approche se fera sans danger. Depuis le cockpit, vous ne verrez que quelques murs, encore debout, de la tour génoise. Tout au long de la côte du désert des Agriates, serpente un sentier maritime que vous pourrez emprunter depuis

Fiume Santu pour rejoindre à pied les plages du Lotu et de Saleccia, car elles en valent la peine, en 45 minutes pour la première et 2 heures pour la seconde, à la fraîche, avant que la foule ne débarque! En route pour le second mouillage, vous n'hésitez pas à faire une pause supplémentaire d'une nuit dans la baie de l'Acciolu à 10 milles de Fiume Santu.

Depuis les premiers rayons du printemps, l'envie de naviguer sous des cieus cléments et ensoleillés se fait de plus en plus pressante. La Méditerranée vous ouvre les bras et, déjà, les projets fourmillent, autant que les questionnements. Rien de mieux alors que les expériences partagées par vos confrères navigateurs sur les forums. Mais rien de mieux également pour nourrir vos inquiétudes : on y parle des garde-côtes italiens qui alignent les PV aux montants stratosphériques pour un mouillage à moins de 200 mètres des côtes ou des amarrages chaotiques à l'ancre dans les ports de Grèce.

Le risque est donc grand de voir tomber à l'eau ce beau projet qui aurait laissé tant de souvenirs à l'équipage et à son capitaine. Vous aurez vite fait alors d'argumenter qu'il n'y a guère mieux que votre port d'attache : ses sorties à la journée rituelles, son mouillage que vous maîtrisez et vos voisins de ponton qui vous attendent pour l'apéro. Plaisant, à n'en pas douter, mais classique!

Cap sur la Corse et dépaysement garanti

La Corse n'est pas pourtant pas si loin, avec elle des airs suaves, des parfums indescriptibles, des plongeurs dans des eaux chaudes et turquoise. Fréquentation minimale et sensation de privilège maximale. Vous ne poserez le pied à terre que si le cœur vous en

dit (ou si vous ne savez pas gérer vos réserves d'eau douce). Vous couperez les ponts totalement avec la routine terrestre, épouserez sans même vous en rendre compte un rythme chaloupé. Dépaysement garanti. Suivez le guide pour l'aventure en toute sécurité.

C'est donc en Corse que nous vous proposons de naviguer cet été, le long de sa côte Ouest, du Nord au Sud, de Saint-Florent à Bonifacio. La côte découpée de cette face de l'île, exposée au vent et à la mer, regorge d'anses idylliques dont les dénominateurs communs sont des eaux limpides, des fonds de sable de bonne tenue dans un environnement naturel époustoufflant. Avec des vents dominants d'Ouest, des brises thermiques qui se lèvent en début d'après-midi, vous naviguerez agréablement sans trop craindre de longues distances à parcourir au près. Peu de ports de refuge il est vrai, ou bien souvent trop encombrés, mais de bons abris et des fonds qui sauront retenir votre embarcation, si vous ne lésinez pas sur la longueur de chaîne bien sûr! Prenez

soin de vérifier plusieurs fois par jour les prévisions météorologiques, en comparant les modèles, car le temps peut se montrer changeant rapidement et le réseau peut manquer dans certaines portions de la côte. Pour vous assurer d'être planté dans la plus belle tache de sable de la baie comme pour profiter de l'après-midi sur place, n'hésitez pas à naviguer à contretemps de la plupart

des plaisanciers : décollez tôt, avancez dans les petits airs du matin et jetez l'ancre quand les autres la relèvent.

Faites votre programme et larguez les amarres

Entre navigations et vie au mouillage, vous pourrez aisément échapper aux grosses chaleurs. Des éclats de rire au loin, un tintement de verres, des effluves de barbecue, des lumières vacillantes dans la nuit : les amateurs de festivités se réjouiront de dénicher les fameuses paillotes corses à porter de gaffe.

Fort de cette multitude de plaisirs, nous avons sélectionné pour vous dix mouillages qui seront les haltes rêvées d'une navigation de deux semaines, en deux étapes : Saint-Florent/Ajaccio pour la partie Nord, puis Ajaccio-Bonifacio pour la partie Sud.

Vous pourrez planifier vos vols de départ et d'arrivée à partir des aéroports de Bastia, Ajaccio ou Figari pour un séjour à la carte. La location de voilier peut se faire aisément à Calvi ou

Saint-Florent. Pour chacune des dix étapes, une alternative vous est proposée pour vous permettre de prolonger votre séjour, d'être assuré de trouver un emplacement de qualité ou bien d'étirer la quinzaine de jours uniquement sur une moitié de l'itinéraire. Avitaillement et ravitaillements peuvent se faire à Saint-Florent, Calvi, Cargèse, Ajaccio, Propriano et Bonifacio.

Naviguez à contretemps des autres.



mouillage 2

LA REVELLATA

Les mouillages, au pied du cap de la Revellata, à l'Ouest de la ville, sont idéaux pour passer la nuit, pour le décor naturel et la protection contre vent et houle d'Ouest. Ce rempart rocheux d'un peu plus de 2 kilomètres de long, orienté du Nord au Sud, abrite en son milieu deux mouillages intéressants. En fonction de la météo du jour, vous pourrez mouiller au Nord (moins protégé) ou au Sud de la Punta di l'Oscelluccia, entre 3 et 5 mètres d'eau, dans du sable, pour les deux options. L'approche se fait sans obstacle depuis l'Est. De l'un ou l'autre, vous aurez une vue superbe sur Calvi et les sommets qui l'enserrent. Ensuite empruntez le sentier côtier jusqu'au phare de la Revellata ou bien décollez un peu plus tôt pour flâner en route vers le prochain mouillage.

LE TRUC EN +

C'est de la commune de Calenzana que débute le célèbre GR20 qui traverse la Corse du Nord au Sud, particulièrement prisé des randonneurs et amateurs de trail.



B. SAIGNAC

À 27 milles de Fiume Santu, ou 17 de l'Acciolu, se poser sous le cap de la Revellata est une bonne solution pour approcher Calvi en plein été. Rejoindre Calvi depuis le désert des Agriates peut s'avérer éprouvant, avec des vents de secteur Sud-Ouest ou certaines accélérations fréquentes. Vous pourrez débiter votre itinéraire ici, en remettant à plus tard la découverte de Saint-Florent. Atterrir à Calvi après une traversée est un grand classique qui pourra


éviter de commencer par une navigation difficile ou trop longue, surtout si l'équipage n'est pas amariné. La baie en demi-lune de Calvi, de 3 kilomètres de large, vous tentera, mais seule sa partie Ouest est réellement protégée en cas de météo tonique. Et elle est très prisée. Prenez quelques heures pour une visite de la ville, de sa citadelle, où vous pourrez croiser, sans doute avec surprise, une statue de Christophe Colomb, qui serait né à Calvi d'après les Calvais.

mouillage 3 ANSE DE TUARA

Les quelque 22 milles à avaler pour atteindre la baie de Tuara depuis Calvi seront certainement ceux dont vous voudrez parler à votre retour. Dès le cap de la Revellata, vous longerez une multitude d'anses nichées dans les circonvolutions de roche blanche, particulièrement au Nord de Galéria, entre la Punta di Ciuttone et la Punta Ferragliola. Par temps clément, vous pourrez craquer devant tant de beauté pour une baignade ou une pause déjeuner, mais ne traînez pas trop, le meilleur est encore à venir.

Tout commence après Galéria, à partir de la Punta Rossa qui porte bien son nom car la terre est rouge sombre. Les fonds peuvent atteindre des profondeurs vertigineuses à quelques dizaines de mètres de la côte. Encore 2,5 milles pour vous acclimater à tant de splendeur et vous entrerez dans la réserve naturelle de Scandola. Enroulez un peu de génois ou affalez carrément pour prendre le temps de musarder dans cette zone classée au patrimoine de l'Unesco, qui abrite de nombreuses espèces animales et végétales protégées et endémiques. Il est donc interdit d'y mouiller la nuit, mais certaines anses peuvent vous abriter la journée. Les gardes sont vigilants, particulièrement en été. Promenez-vous tranquillement en suivant la côte, l'idéal étant d'arriver vers 17 heures à l'entrée de la réserve pour bénéficier des lumières rasantes de la fin de journée.

Le petit port de Girolata, seulement accessible à pied ou en bateau, est généralement surchargé. Vous devrez certainement mouiller à l'entrée, ouvert à l'Ouest, un peu trop près des autres visiteurs. Oubliez la baignade et la pause à terre, et faites un petit tour dans la baie voisine. L'anse de Tuara se laisse approcher sereinement pour jeter l'ancre dans sa partie Nord-Ouest, entre 5 et 10 mètres d'eau, sur fond de sable. Ce mouillage vous offre un panorama exceptionnel, ouvert sur l'intégralité du golfe de Girolata. Et si le cœur vous en dit encore, rejoignez le célèbre village à pied, au coucher du soleil, pour le dîner (n'oubliez pas de réserver!).



B. SALLIGNAC

LE TRUC EN +

La réserve naturelle de Scandola, classée au patrimoine de l'Unesco, offre des lumières et des paysages à couper le souffle. Une escale à ne pas manquer!

mouillage 4 CARGÈSE



B. SALLIGNAC

Le soleil du matin éclaire en face de vous, au loin, les falaises rouges de Scandola. Au moment de hisser les voiles direction Cargèse, le spectacle grandiose de la veille se poursuit. Et sur votre itinéraire du jour de 17 milles, quelques pépites sont encore à découvrir.

Cargèse est connu pour abriter un face-à-face étonnant de deux églises, l'une catholique l'autre orthodoxe, réclamée par la communauté grecque, installée au XVII^e siècle pour fuir les brutalités de l'Empire ottoman. Dédié au saint chipriote Spyridon, patron des marins, ce bel édifice religieux du XIX^e siècle domine un port de quatre pontons sur lequel vous ne devrez pas compter. Avant de chercher à vous mettre à l'abri, réglez-vous de la traversée du golfe de Porto vers le Capo Rosso. Si vous souhaitez en faire l'ascension, mouillez dans la Cala di Palu, une petite anse lovée dans sa côte Sud. En route, vous ne tarderez pas à voir s'ouvrir une grande plage nichée dans un environnement plus peuplé. La plage d'Arone vous permettra de profiter encore quelques instants des couleurs flamboyantes de la roche. Puis, une pointe, deux pointes et la civilisation refait surface à travers le maquis. La troi-

sième pointe sera la bonne. Cargèse y est installée en hauteur.

Dépassez le port, sauf si un arrêt vous paraît possible pour une visite du village, et allez mouiller au Nord de la plage de Menasina, à la base de la Punta di Cargèse. Vous serez assez bien abrités par temps calme et médium. Une houle résiduelle d'Ouest y sera en revanche désagréable. Vous n'y serez pas seuls, mais vous y serez bien. Visez le grand parasol orange qui abrite les chaises longues des scientifiques présents sur ce site du CNRS. Approchez-vous le plus possible en regardant bien votre écran pour ne pas flirter avec les roches répertoriées. Ce n'est pas encore ce mouillage qui vous offrira l'occasion de montrer à tous votre débrouillardise : du sable et 3 à 5 mètres d'eau. Vous pourrez ensuite rejoindre en quelques brasses plusieurs petites plages pour rêvasser au soleil.

LE TRUC EN +

C'est dans le golfe de Lava, que des pêcheurs corse ont découvert en 1985 un trésor romain constitué de pièces et d'objets d'or du III^e siècle.

mouillage 5 ÎLES SANGUINAIRES



D.R.

Votre journée vous mènera, en une douzaine de milles, de l'entrée du golfe de Sagone à celle du golfe d'Ajaccio, de la pointe de Cargèse à la pointe de la Parata. Celle-ci prolonge au large le dosseret rocheux contre lequel s'appuie la cité impériale, en quatre îlots : Mezu Mare, Isolotto, Cala d'Alga et Porri. Les Ajacciens ne manquent pas d'hypothèses pour expliquer l'origine de ce nom sévère qui ne semble inviter ni au mouillage ni à la décontraction du marin. Ce dernier pourrait même imaginer que ces pointillés tout de roche doivent leur nom aux naufrages qu'ils auraient provoqués. Mais les récits retenus sont autres. Choisissez le vôtre : couleurs flamboyantes du soleil couchant ; couverture végétale fleurie rose à rouge ; sang noir des pêcheurs de corail venus d'Afrique, les Sanguinari, ou, tout simplement, les îles sagonnaires (qui annoncent Sagone).

Site Natura 2000, ces îles regorgent de colonies d'oiseaux marins. Et vous vous surprendrez peut-être à envoyer un équipier ramasser des poireaux sauvages pour la soupe du soir. Si vous vous rendez à Ajaccio à pied, à la voile ou en bus, vous longerez, entre autres, la célèbre plage de Marinella. D'une urbanisation hétéroclite, entre modernisme et tradition, la «cité impériale» fait le grand écart

entre trop d'étages en béton et une vieille ville festonnée de branchements électriques pour le moins artistiques.

Deux ports peuvent vous accueillir : le premier, Tino Rossi, aux pannes étroites et assez encombrées vous permettra de débarquer en plein centre-ville ; le second, Charles Ornano, tout au fond de la baie, sera celui à privilégier pour faire le plein ou pour un avitaillement. Pour atteindre le mouillage, en venant de Cargèse, n'hésitez pas à emprunter, par son centre, la large passe des Sanguinaires entre l'îlot Porri et la pointe de la Parata. Le golfe se dévoilera alors, immense. Ne rêvez pas, à bâbord toute ! Longez la pointe et préparez-vous : le mouillage n'est plus qu'à un demi-mille, à l'Ouest de la ferme aquacole et des cardinales que vous verrez sur votre tribord. La zone est vaste, à fond de sable. Choisissez votre emplacement, en fonction des voisins, de la météo, entre 4 et 7 mètres d'eau.

LE TRUC EN +

Site Natura 2000, les îles Sanguinaires regorgent de richesses végétales et animales.



B. SAIGONAC

mouillage 6

ANSE DE CACALU

Adieu Sanguinaires! Suivez le tracé côtier formé par les tours de défense d'où les Génois, depuis le XVI^e siècle, communiquaient, de pointe en pointe, toutes à portée de vue les unes des autres. Ils y allumaient des feux pour prévenir de l'arrivée des pirates ou des barbaresques, habitués à razzier l'île pendant trois siècles. Pour cette étape, vous passerez de la pointe Nord à la pointe Sud du golfe d'Ajaccio en 9 milles, cap au Sud-Est si le vent vous y autorise. Vous serez sous la bonne garde de quatre des 67 tours encore debout, tout au long de la traversée: la Parata supervisera le décollage, puis le relais sera pris successivement,

sur la rive Sud, par les tours de l'Isolella, de la Castagna et finalement par celle de Capu di Muru qui veillera sur votre mouillage dans l'anse Cacalu ou Cacao, posée comme en équilibre instable sur un aplat de roche rouge.

Aucun danger à craindre pour approcher Cacao. Vous vous y sentirez comme au creux d'un repaire de pirates caribéens, invisibles, dans ce repli de la côte de 400 mètres de large et 600 mètres de profondeur, sous un relief vierge escarpé de 200 mètres de haut. Après avoir longé depuis la Castagna un no man's land rocailleux, linéaire, peu accueillant pour un navire fatigué, vous trouverez

ici un havre de paix: eaux vertes, sombres, blocs de roche jaunes énormes écroulés au pied de monts bruissant, couverts d'une dense végétation. Si vous mouillez à l'Ouest de la baie, vous serez à l'ombre. Mais c'est probablement ce que vous devrez faire si la mer devient houleuse, par 5 à 10 mètres d'eau, dans un fond essentiellement constitué de roches et de posidonies. Oringuer est une bonne idée.

Par temps calme, si vous êtes prévoyant et désireux de profiter du lieu dans le soleil, arrivez vers midi et explorez le centre de l'anse et la rive est en prenant garde aux roches immergées, bien annoncées sur les

cartes. Vous pourrez y trouver du sable et de la lumière pour une baignade apéritive qui fera des envieux du côté Ouest. La profondeur y est de 7 à 10 mètres. Certains y ont vu des dauphins sautillants dans le soleil couchant.

LE TRUC EN +

En route, n'hésitez pas à vous détourner vers Isolella et les mouillages organisés de Sainte-Barbe et de la Stagnola, sur la rive Nord de la presqu'île. Une authentique carte postale estivale!


 mouillage 7
BAIE DE CUPABIA

Deux options s'offrent à vous pour cette journée. La première sera sportive, à terre, en faisant le tour de Capu di Muru, sur la rive Ouest du mouillage. Vous serpenterez dans le maquis et les blocs de granit au ras de l'eau pour la majeure partie du trajet. Une charmante petite plage et sa chapelle feront un endroit parfait pour un pique-nique avant de reprendre le chemin vers la tour. La seconde option consistera

à décoller tranquillement, faire quelques manœuvres en route avec l'équipage pour mettre tout le monde en forme.


Au moment de franchir Capu di Muru, donnez de la barre afin d'éviter les roches émergées qui sont monnaie courantes par ici. Rapidement, vous apercevrez, à bâbord, ces eaux turquoise caractéristiques de la Corse. Ce sont celles de la Cala d'Orzu, grande et belle plage, assez ouverte à l'Ouest, qui ne

fera un bon abri que pour le déjeuner et/ou par temps calme. Deux paillotes peuvent vous accueillir à terre dont une, célèbre pour s'être embrasée sous l'allumette d'un gendarme, en 1999. Aujourd'hui, l'endroit y pratique plutôt le flambage de crustacés. Si vous comptez vous y arrêter, jetez l'ancre du côté de la petite plage voisine, au Sud, inaccessible par la terre, donc probablement déserte. Par 5 mètres d'eau et dans du sable!

Que vous ayez dégusté une langouste à terre ou une sardine en mer, faites désormais cap vers la tour de Capu Neru, la cinquième depuis Cargèse. Trois milles restent à parcourir. Vous entrez dans le golfe du Valinco, le dernier de votre voyage. Avancez dans cette longue et large baie de Cupabia aux abords terrestres vierges. Il y souffle souvent un peu plus qu'aux alentours, un effet de site sans doute. C'est une approche très agréable sous la vigilance de la tour de Capanella à tribord, la sixième! Mouillez au Nord de l'anse, vers les falaises couleur safran, au plus près de la petite plage, séparée de la principale par un éperon rocheux en mer.

LE TRUC EN +

Randonnée, pique-nique, baignades, déjeuners dans des paillotes typiques et tours génoises, tout est réuni pour en prendre plein les mirettes.




B. SAIGONAC


 mouillage 8
CAMPOMORO

Le programme du jour est réduit. Il s'agit de traverser le golfe du Valinco et ses 7 milles avant d'atteindre Campomoro. Le programme peut se limiter à cette traversée comme il peut également être étendu, tant le golfe est vaste et riche de splendeurs. Une halte à Porto Pollo pourra vous tenter, mais point de mouillage forain dans le coin, où vous prenez le risque de vous faire insulter depuis la plage par les vieux du village. Vous devrez donc trouver un coffre disponible et en payer le prix. Nous vous conseillons plutôt de jeter l'ancre devant la sublime plage d'Abbatello, longue, blanche et absolument déserte, même au mois d'août. Une paillote s'y cache à mi-longueur et son aimable patron viendra certainement vous chercher pour vous permettre de déguster le veau-tigre local. Propriano, au fond du golfe, peut également vous aguicher. Quelques restaurants agréables, une épicerie avec des produits locaux, une excellente boucherie-charcuterie et le tout-venant habituel. Si le port ne peut pas vous recevoir, deux mouillages au fond de la baie feront l'affaire et l'annexe fera le reste.

Depuis le large, la baie de Campomoro et son village de pêcheurs sont invisibles tellement les collines les encerclent de toute leur hauteur. Après les mouillages lumineux, cette halte pourra, à première vue, vous paraître un peu terne, mais laissez-lui le temps de vous séduire. De belles eaux



B. SAIGONAC

vert sombre, quelques maisons discrètes disséminées dans la végétation. Tout y est étonnamment calme, même en plein été, et l'on peut s'y croire au bout du monde. Mais que fait donc ici ce château Durazzo, à trois tours, dressé par-dessus le maquis, à l'orée du parc de Senetosa, le grand désert vierge de granit du Sud corse? Peut-être la compétition avec la tour de Campomoro, la plus grande tour génoise de Corse?

En été, la ligne des 300 mètres limitera votre approche de la plage. Nous vous conseillons de tenter un mouillage à l'Est qui vous en rapprochera davantage et les voisins y seront moins nombreux. Posez votre bateau dans une belle tache de sable,

par 8 à 10 mètres, en prenant toutefois garde aux roches de la côte. Prévoyez une bonne distance. Si vous arrivez trop tard, vous trouverez sans difficulté un emplacement de l'autre côté de la baie, au pied de la tour, plus protégé de l'Ouest si nécessaire, entre 5 et 10 mètres, avec quelques roches.

LE TRUC EN +

Prendre le temps d'observer et de contempler les goélands d'Audouin (les seuls de France): grâciles, d'un blanc éclatant et rouge à lèvres au bec en toutes circonstances.



mouillage 9

CALA DI PARAGUANO

Vous devrez lever l'ancre aux premières lueurs du jour si vous voulez profiter du dernier mouillage à l'arrivée. Les petits airs du matin seront idéaux pour un déjeuner paisible dans le cockpit. Pendant les quelques heures à la voile nécessaires pour parcourir les 20 milles du jour, vous longerez un vrai sanctuaire de la Corse, un territoire resté vierge comme peu de parties de cette île : maquis dense, vert sombre, dressé tant bien que mal sur un relief chaotique de blocs de granit rougeoyants, percés par les airs marins. De nombreuses anses de sable blanc émaillent ce décor et vous aurez encore envie de vous détourner de votre route. Si vous longez la côte, guettez attentivement le lion assoupi sur son cap qui surmonte la célèbre baie de Roccapina, blottie, blanche, entre deux promontoires vert et rouge. Le fameux domaine de Murtoli, prisé par les VIP amoureux de la Corse, se niche également par ici dans

ces recoins isolés, sublimes. Peu à peu la côte se fait plus douce, certaines anses se couvrent de roseaux. Les sommets visibles au loin sont ceux de Porto-Vecchio, dont les aiguilles de Bavella. La Sardaigne deviendra visible aussi, comme une brume sur l'horizon, s'étirant plus à l'Ouest que vous ne l'aurez imaginé. Vous approcherez alors de la pointe Sud.

Une fois passé le Capo di Feno, s'ouvrira à bâbord la Cala di Paraguanu ou baie de Paraguan, d'un bleu étourdissant elle aussi, étirée longuement vers sa plage. La baie est bordée, au Nord, par les dernières roches granitiques aux tons chauds et, au Sud, par les premières falaises de calcaire blanc sur lesquelles s'est juchée la citadelle de Bonifacio, toute proche. Vous et votre voilier y serez bien protégés des vents d'Ouest faibles à moyens ainsi que de la houle. Vous pourrez mouiller assez loin dans la baie, à environ 400 mètres de la plage et par 5 mètres d'eau. Privilégiez un

emplacement à bonne distance de la falaise Sud pour éviter les roches émergées de l'autre côté de la baie. Les fonds y sont très riches en faune et flore. Profitez donc d'une dernière baignade avant que la chaîne ne retourne définitivement dans sa baille, que les amarres ne revoient la lumière du jour et vos pieds, vos chaussures ! Demain : la pendille, le quai trop haut, trop loin, la foule, la chaleur, le bruit mais un goulet d'entrée vers le port incroyable, entre deux hauts murs sinueux de calcaire blanc lumineux, surmontés de Bonifacio dont la visite vous réconciliera avec la vie à terre ! ■

LE TRUC EN +

Située à l'Ouest de Bonifacio et au Sud du Capo di Feno, la plage de la Cala di Paraguanu (ou plage de Paraguan) fait partie des plages secrètes du Sud de la Corse.



mouillage 10 CALA LONGA

Profitez de la matinée à Campomoro pour voir le village prendre vie depuis votre cockpit, faire quelques brasses dans les bancs de castagnoles vivaces ou prenez le temps d'un petit café sur la plage et d'un ravitaillement à l'épicerie. Avant de quitter cette anse-refuge du golfe du Valinco, nul besoin de vous presser, le prochain mouillage est tout proche, à moins de 10 milles. Dix milles de côte vierge, inaccessible par la terre autrement que par des heures de marche. Le bord de mer aux courbes arrondies et verdoyantes qui vous accompagnait depuis Cargèse a laissé place à la pierre, aux teintes mêlées de gris et d'orange. Moins somptueuse et accore que dans le golfe de Porto, la côte prend des airs étranges, selon les formes et les figures que chacun croira voir dans l'amoncellement des blocs granitiques. Sur votre bref itinéraire, à 2 milles au Nord de la Cala Longa qui vous accueillera bientôt, Cala di Conca peut mériter un petit détour, pour le déjeuner par exemple. Son célèbre rocher-tortue vaut presque le déplacement à lui tout seul, à l'entrée Nord de l'anse. Cette quasi-sphère, visible de loin, énorme mais comme en suspension au-dessus de la mer, vous guidera vers l'entrée de la Cala di Conca, parfois invisible depuis le large à celui qui n'est jamais venu. Un sentier douanier passe par la plage au fond de l'anse et vous pourrez y déposer à terre quelques équipiers en manque d'exercice physique. Ils vous rejoindront à pied au mouillage du soir, après environ 2 heures 30

de marche. Leur balade les fera s'approcher des deux seules constructions humaines animant ce décor vierge : la tour génoise et le phare de Senetosu, unique en son genre, avec ces deux tours.

Votre refuge pour la nuit prend la forme d'une virgule bleu turquoise dans le vert à perte de vue des collines. Dans son creux, une plage souvent recouverte en totalité d'un haut tapis de posidonies, grisées par le soleil. Vous n'y verrez donc probablement personne, ni sur terre ni sur mer... Vous serez bien protégés par temps calme en régime d'Ouest ou en cas de libeccio modéré. Avancez doucement dans la cala,

longue de 600 mètres environ, jusqu'à voir s'ouvrir à tribord une petite anse qui vous permettra de mouiller dans le sable au centre de l'espace disponible de 150 mètre de large, à 200 mètres de la plage. Si vous n'y êtes pas seul, vous pourrez porter une amarre à terre pour réduire l'évitage et les ennuis.

LE TRUC EN +

Avant d'entrer dans Cala di Conca, ne ratez pas le rocher de la tortue. Facile d'accès et très beau mouillage, Conca est un véritable joyau.

